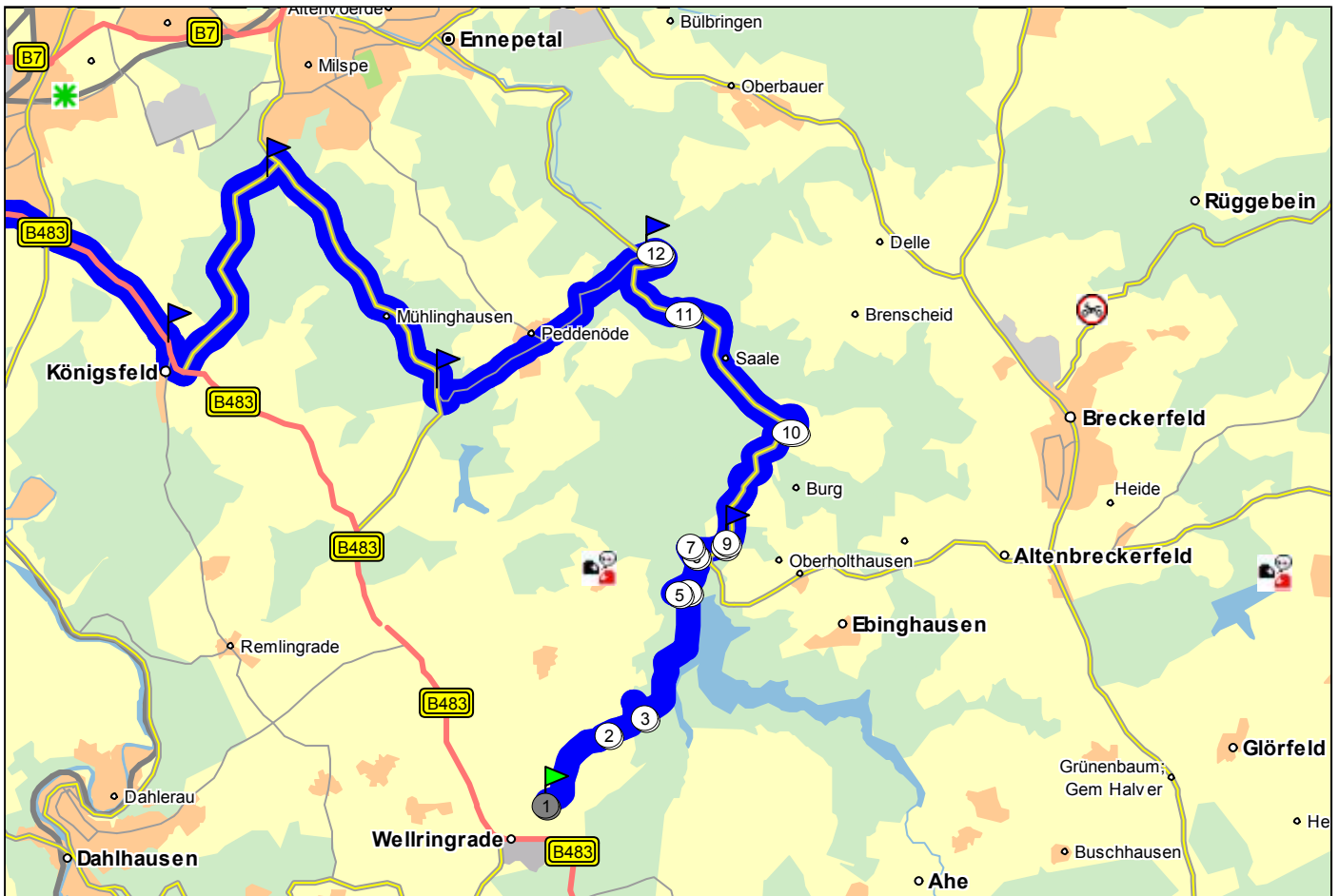


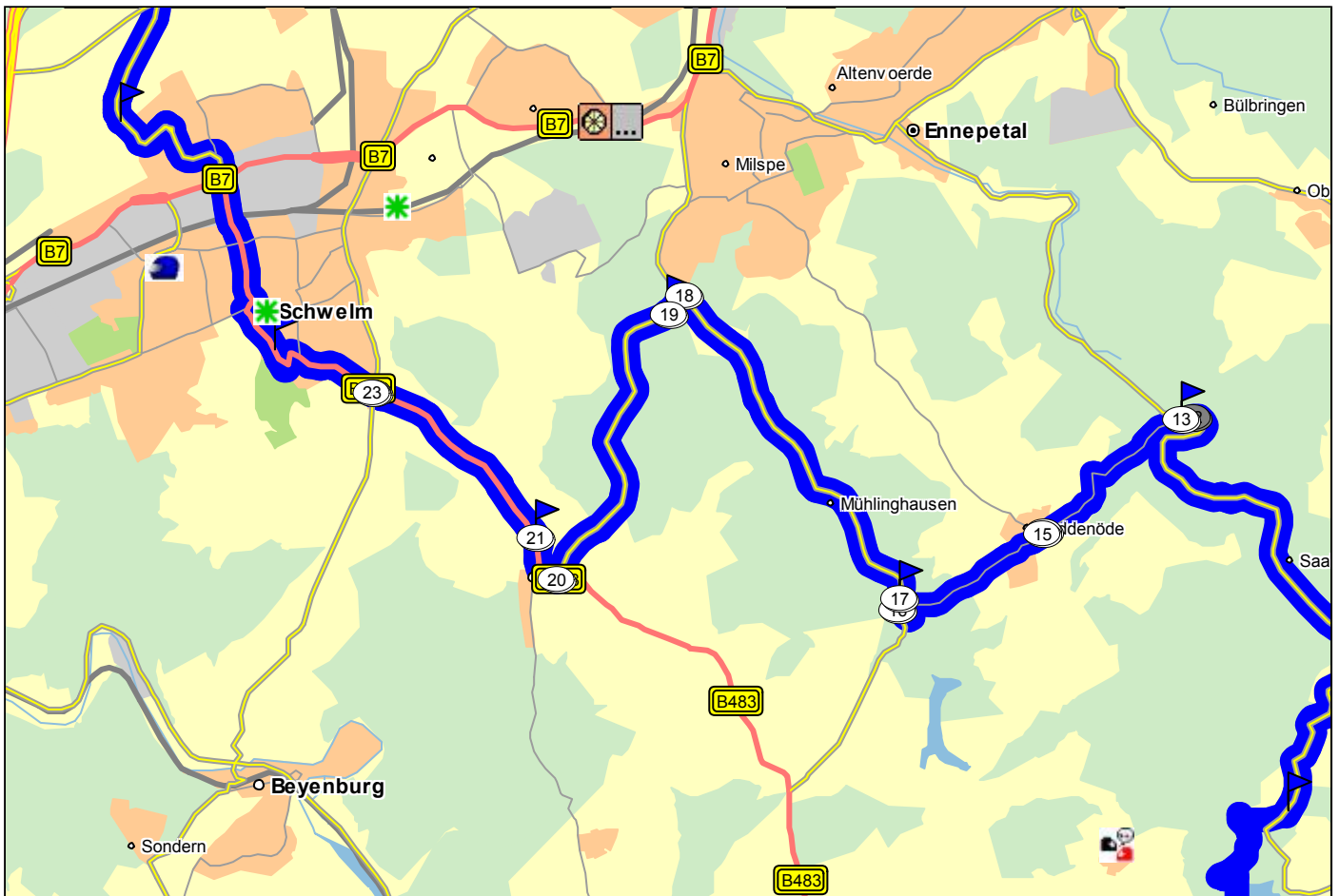
MOTORRAD Tourenplaner 2007/2008

von bei D 42477 Radevormwald/Wellingrade nach bei D 45141 Essen/Stoppenberg
Fahrzeug: Motorrad Tour; Optimierung: 90% auf Zeit
Dauer: 1:46 h; Strecke: 68,2 km; Kosten: EUR 17,06
Kraftstoffverbrauch: 2,9 l; ø 4,2 l/100 km; Kraftstoffkosten: EUR 3,70





Nr.	Beschreibung	Zeit	km
1	bei D 42477 Radevormwald/ Wellringrade Richtung bei D 58256 Ennepetal/ Oberholthausen	16:30	0,0
2	geradeaus weiter auf Altena-Ennepe Richtung bei D 58256 Ennepetal/ Oberholthausen	16:33	1,1
3	links abbiegen auf Ennepetalsperre Richtung bei D 58256 Ennepetal/ Oberholthausen	16:35	1,9
4	links abbiegen auf Ennepetalsperre Richtung bei D 58256 Ennepetal/ Oberholthausen	16:41	3,6
5	rechts abbiegen auf Ennepetalsperre Richtung bei D 58256 Ennepetal/ Oberholthausen	16:41	3,7
6	geradeaus weiter auf Walkmühle Richtung bei D 58256 Ennepetal/ Oberholthausen	16:43	4,5
7	rechts abbiegen auf Walkmühle Richtung bei D 58256 Ennepetal/ Oberholthausen	16:44	4,7
8	geradeaus weiter auf L699 Richtung bei D 58256 Ennepetal/ Oberholthausen	16:45	5,1
9	bei D 58256 Ennepetal/ Oberholthausen Richtung bei D 58256 Ennepetal/ Saale	16:45	5,1
10	links abbiegen auf Burg (L699) Richtung bei D 58256 Ennepetal/ Saale	16:47	6,8
11	halb rechts halten auf L699 Richtung bei D 58256 Ennepetal/ Saale	16:50	9,0
12	halb links halten auf Peddenöder Strasse Richtung bei D 58256 Ennepetal/ Saale	16:51	10,4



Nr.	Beschreibung	Zeit	km
13	bei D 58256 Ennepetal/ Saale Richtung Rüggeberg	16:51	10,5
14	in Rüggeberg geradeaus weiter auf Sturmweg Richtung bei D 58256 Ennepetal/ Mühlinghausen	16:55	12,1
15	geradeaus weiter auf Severinghauser Strasse Richtung bei D 58256 Ennepetal/ Mühlinghausen	16:55	12,1
16	rechts abbiegen auf Heilenbecker Strasse (L700) Richtung bei D 58256 Ennepetal/ Mühlinghausen	16:59	13,7
17	bei D 58256 Ennepetal/ Mühlinghausen Richtung Ennepetal	16:59	13,7
18	in Ennepetal links abbiegen auf Holthauer Talstrasse (K8) Richtung bei D 58256 Ennepetal/ Milspe	17:03	17,0
19	bei D 58256 Ennepetal/ Milspe Richtung Königsfeld	17:03	17,2
20	in Königsfeld rechts abbiegen auf B483/ K8 Königsfeld/ Winterberger Strasse Richtung bei D 58256 Ennepetal/ Königsfeld	17:06	19,9
21	bei D 58256 Ennepetal/ Königsfeld Richtung Schwelm	17:07	20,3
22	in Schwelm einfahren in Kreisverkehr Richtung bei D 58332 Schwelm	17:09	22,1
23	2. Möglichkeit aus Kreisverkehr ausfahren auf B483 Winterberger Strasse Richtung bei D 58332 Schwelm	17:09	22,2









Nr.	Beschreibung	Zeit	km
24	⤵ links abbiegen auf B483 Kölner Strasse Richtung bei D 58332 Schwelm	17:10	23,0
25	➡ bei D 58332 Schwelm Richtung bei D 58332 Schwelm/ Linderhausen	17:10	23,3
26	⤴ rechts abbiegen auf B483 Untermauerstrasse Richtung bei D 58332 Schwelm/ Linderhausen	17:11	23,7
27	➡ bei D 58332 Schwelm/ Linderhausen Richtung Hasslinghausen	17:16	26,2
28	➡ bei D 45549 Sprockhövel/ Obersprockhövel Richtung bei D 45549 Sprockhövel/ Obersprockhövel	17:22	31,9
29	⤵ links abbiegen auf Hasslinghauser Strasse (L551) Richtung bei D 45549 Sprockhövel/ Obersprockhövel	17:22	32,0
30	⤵ links abbiegen auf Kleinbeckstrasse Richtung bei D 45549 Sprockhövel/ Obersprockhövel	17:22	32,2
31	➡ bei D 45549 Sprockhövel/ Obersprockhövel Richtung bei D 45527 Hattingen/ Niederstute	17:24	32,8
32	⤵ links abbiegen auf Kleinbeckstrasse Richtung bei D 45527 Hattingen/ Niederstute	17:24	32,8
33	⤴ rechts abbiegen auf Kleinbeckstrasse Richtung bei D 45527 Hattingen/ Niederstute	17:24	33,0
34	⤵ links abbiegen auf Wuppertaler Strasse (L70) Richtung bei D 45527 Hattingen/ Niederstute	17:26	33,6



Nr.	Beschreibung	Zeit	km
35	rechts abbiegen auf Nockenbergstrasse (K33) Richtung bei D 45527 Hattingen/ Niederstute	17:28	35,4
36	bei D 45527 Hattingen/ Niederstute Richtung bei D 45527 Hattingen/ Bredenscheid-Stüter	17:32	39,8
37	bei D 45527 Hattingen/ Bredenscheid-Stüter Richtung Langenberg	17:35	41,9
38	in Langenberg rechts abbiegen auf Bonsfelder Strasse (L924) Richtung bei D 45529 Hattingen/ Nierenhof	17:39	45,5
39	rechts abbiegen auf Hattinger Strasse (L924) Richtung bei D 45529 Hattingen/ Nierenhof	17:40	45,6
40	bei D 45529 Hattingen/ Nierenhof Richtung bei D 45529 Hattingen/ Niederwenigern	17:41	46,2
41	einfahren in Kreisverkehr Richtung bei D 45529 Hattingen/ Niederwenigern	17:41	46,3
42	2. Möglichkeit aus Kreisverkehr ausfahren auf Hattinger Strasse (L924) Richtung bei D 45529 Hattingen/ Niederwenigern	17:41	46,3
43	links abbiegen auf Isenberger Weg Richtung bei D 45529 Hattingen/ Niederwenigern	17:42	47,1
44	links abbiegen auf Isenbergstrasse (L925) Richtung bei D 45529 Hattingen/ Niederwenigern	17:44	48,0
45	links abbiegen auf Isenbergstrasse (L925) Richtung bei D 45529 Hattingen/ Niederwenigern	17:47	50,5



Nr.	Beschreibung	Zeit	km
46	bei D 45529 Hattingen/ Niederwenigern Richtung Burgaltendorf	17:47	50,6
47	in Burgaltendorf links abbiegen auf Alte Hauptstrasse (L925) Richtung Überraehr-Holthausen	17:51	53,2
48	rechts abbiegen auf Alte Hauptstrasse (L925) Richtung Überraehr-Holthausen	17:53	54,3
49	links abbiegen auf Deipenbecktal Richtung Überraehr-Holthausen	17:53	54,3
50	rechts abbiegen auf Langenberger Strasse (L191) Richtung Überraehr-Holthausen	17:56	56,2
51	in Überraehr-Hinsel links abbiegen auf Marie-Juchacz-Strasse (L925) Richtung Essen	18:00	58,3
52	gradeaus weiter auf Konrad-Adenauer-Brücke (L925) Richtung Essen	18:01	59,5
53	halb rechts halten auf B227 Wuppertaler Strasse Richtung Essen	18:01	59,8
54	in Essen rechts abbiegen auf Huttropstrasse (L20) Richtung bei D 45141 Essen/ Stoppenberg	18:04	62,1
55	gradeaus weiter auf Herzogstrasse Richtung bei D 45141 Essen/ Stoppenberg	18:09	64,7
56	gradeaus weiter auf Herzogstrasse Richtung bei D 45141 Essen/ Stoppenberg	18:09	64,7

Nr.	Beschreibung	Zeit	km
57	 geradeaus weiter auf Herzogstrasse Richtung bei D 45141 Essen/ Stoppenberg	18:09	65,0
58	 halb rechts halten auf Stoppenberger Strasse (L452) Richtung bei D 45141 Essen/ Stoppenberg	18:09	65,4
59	 halb rechts halten auf Gelsenkirchener Strasse (K21) Richtung bei D 45141 Essen/ Stoppenberg	18:13	67,0
60	 links abbiegen auf Gelsenkirchener Strasse Richtung bei D 45141 Essen/ Stoppenberg	18:16	68,2
61	 links abbiegen auf Gelsenkirchener Strasse Richtung bei D 45141 Essen/ Stoppenberg	18:16	68,2
62	 bei D 45141 Essen/ Stoppenberg	18:16	68,2